




## Orts- u. Landeskunde


**Preis**

<p><b>Autenrieth Johanne</b> (Hg.): <b>Ingelheim am Rhein. Forschungen und Studien zur Geschichte Ingelheims.</b> Ingelheim, Boehringers Sohn, 1964. Aufsätze über die Vor- und Frühgeschichte, der archäologischen und baugeschichtl. Erforschung, der Geschichte der Königspfalz bis zur Verpfändung an die Kurpfalz, die Synoden der Stadt, der Ingelheimer Oberhof, die Geschichte vom Ausgang des 14. Jahrhunderts bis Mitte des 19. Jahrhunderts, die Bau- und Kunstdenkmäler. 304 S., zahlr. Abb. auf Kunstdruckpapier, rotes Originalleinen mit OU, im Originalschuber, verfr. Ex.</p>	29,00
<p><b>Berns, Jörg Jochen</b> (Hg.): <b>Marburg-Bilder: Eine Ansichtssache. Zeugnisse aus fünf Jahrhunderten. (Aufsatzsammlung)</b> Marburg, 1995/96. Reihe: Marburger Stadtschriften zur Geschichte und Kultur, Band 52/53). 360 + 476 Seiten, zahlr. Abbildungen, Kartoneinband, verlagsfrische Exemplare.</p>	36,00
<p><b>Bickell, Ludwig; Ehl, Elfriede + Gerhard:</b> <b>Marburg vor 100 Jahren. Historische Dokumente aus der Frühzeit der Photographie.</b> Marburg 1982. Reihe: Marburger Stadtschriften zur Geschichte und Kultur, Band 3. 40 Seiten, 54 Fotos (ohne Seitenzählung), Kartoneinband, verlagsfrisches Exemplar.</p>	8,00
<p><b>Braun, Fritz und Carl Lange:</b> <b>Die Freie Stadt Danzig: Natur, Kultur und Geschichte des Freistaates.</b> Leipzig, Friedrich Brandstetter 1929. Reihe: Brandstetters Heimatbücher deutscher Landschaften, Bd. 29. X, 280 Seiten, mit 19 Kunstbeilagen und 1 farbige Faltkarte, Ganzleinen mit zweifarbiger Titel- und Vignettenprägung, roter Farbkopfschnitt, 21 x 15, Kopie des östlichen Stadtplans von 1940, Zeitungsartikel aus 1976 über den Wiederaufbau, sauberes ex. ohne Einträge</p>	53,00
<p><b>Burmeister, Helmut</b> (Hg.): <b>Auf Einladung des Landgrafen. Beiträge zur Geschichte der Hugenotten und Waldenser in Nordhessen.</b> Kassel, 1985. Im Auftrag des Kreisausschusses des Landkreises Kassel herausgegeben. Erweiterte Sonderausgabe zum "Jahrbuch 1985 des Landkreises Kassel". 94 Seiten mit zahlreichen SW-Abb., 1 Seite farbig, englische Broschur, 21 x 26, neuwertig</p>	<div style="text-align: right;">  <p style="text-align: right;">8,00</p> </div>
<p><b>Corbach, Gottfried:</b> <b>Geschichte von Waldbröl.</b> Köln, Scriba, 1973. XVIII, 573 Seiten, graph. Darst., Kt., 18 x 24,2 cm, verfr. Ausgabe in Ganzleder und stabilen Originalschuber. Gegliedert in die Bereiche: Politische Geschichte (unter der Herrschaft von Homburg, Windeck und derer von Berg, französ. Besatzung), Verwaltungs- und Steuerwesen, Die Rittersitze, Das Kirchenwesen, Das Schulwesen, das Gerichtswesen, Die wirtschaftliche Entwicklung, Die alten Straßen, Die Ortschaften der Stadtgemeinde, Statistisches, Personen- und Ortsregister.</p>	115,00
<p><b>Feige, Georg:</b> <b>Die Grafen von Naumburg (Nordhessen) und das Werden der Stadt.</b> Kassel, 1997. 242 Seiten, einige SW-Abb., Literaturverz. S. 225-231, Personen- u. Ortsregister, S. 231-241, gebunden, 16,5 x 23 cm, neues Ex.</p>	22,00
<p><b>Galera, Siegm, Baron von:</b> <b>Die Geschichte der Stadt Alsfeld: Von den Anfängen bis zum Ende des Siebenjährigen Krieges.</b> Alsfeld, 1974. Von den Anfängen bis zum Ende des 18. Jahrhunderts. 291 S., 17 S/W-Abb., 3 Farbabb., 1 Reprod. Kupferstich u. Stadtbeschreibungen aus M. Merian/Topographie Hassiae 1646, Bibliothekenleinen mit Wappenpräg. Der Stadt, 19 x 25 cm, g.e. Ex..</p>	30,00
<p><b>Garkisch, Ernst H.:</b> <b>Rückblick auf 1050 Jahre Helmarshausen</b>, nach einem Vortrag über die Benediktiner-Abtei, die spätere Adelsherrschaft &amp; die kommunale Selbständigkeit Bad Karlshafen, gehalten am 11.6.1994. Bad Karlshafen 1995. 49 Seiten mit Abb., 17,5 x 25, mehrfarbige Glanzkartonbroschur, verfr. Ex..</p>	10,00
<p><b>Grenz, Rudolf:</b> <b>Die Anfänge der Stadt Münden nach den Ausgrabungen in der St. Blasiuskirche.</b> Hannoversch Münden, 1973. Band 1 der</p>	12,00

Stadtgeschichte. VI, 180 S., mit zahlr. Fotografien und Abb., gr. Faltkarte der Kirche, herausnehmbar, Ganzleinen, Originalumschlag (II), 17 x 24, s.g.e. Ex., auf VS Widm. Der Stadt zur Vollendung des 70. Lebensjahres als Aufkleber.	
<b>S.A.: Haaren 1000 Jahre.</b> Paderborn 1975. Eine Dokumentation der Haarener Geschichte, erarbeitet von der Arbeitsgemeinschaft zur Tausendjahrfeier. 328 S., mit zahlr. Abb. u. 1 Flurnamenkarte in Winkeltasche, s.g.e. Ex.	24,50
<b>Appell, Johann W.; Henninger, Aloys Lange, Gustav; Dieffenbach, Ph.: Das Großherzogthum [Grossherzogtum] Hessen in malerischen Original-Ansichten</b> , Bd. 1: <b>Starkenburger und Rheinhessen</b> ; Bd. 2: <b>Oberhessen</b> ; Bd. 3.: <b>Frankfurt/M.</b> Faks.-Druck d. Originalausgabe aus d. Jahre 1849. XVI, 360 (3) + IV (2) 216 + 16 Seiten in getrennter Zählung, mit zahlr. SW-Abb der Stahlstiche, und Verzeichnis aller Abbildungen, marmorierter brauner Kunstledereinband, Schutzumschlag, verlagsfr. Ex., ehem OP = 85,00 DM	30,00
<b>Heimatbund Neheim (Hg.): Heimatbuch der Stadt Neheim.</b> Arnsberg, 1989. Unveränderter ND der Originalausgabe von 1928. 271 S., Kunstdruckpapier, Ganzleinen mit Goldprägung auf Rücken und Vignettenprägung der Titelseite. Hochwertige Ausgabe, verlagsfr. Ex.	28,50
<b>Heinemeyer, Karl: Homberg in Hessen: Die Anfänge einer hessischen Stadt in ihrer Landschaft.</b> Kassel, 1986. Reihe: Beihefte Hessische Forschungen zur geschichtlichen Landes- und Volkskunde, 14. 43 Seiten, 16 SW-Tafeln, Prägekartonbroschur, 15,5 x 23 cm, Prägekartonbroschur, neuwertig, min. Lichtrand.	7,00
<b>Henninger, Aloys; Lange, Gustav Georg: Das Herzogthum Nassau in malerischen Original-Ansichten</b> seiner interessantesten Gegenden, merkwürdigsten Städte, Badeorte, Kirchen, Burgen und sonstigen ausgezeichneten Baudenkmäler alter und neuer Zeit, nach d. Natur aufgenommen u. in Stahl gestochen von verschiedenen Künstlern; begleitet von einem historisch-topograph. Text. Kassel, Thiele und Schwarz, 1977. Faksimiledruck der Orig.-Ausgabe von 1862; XII, 771 Seiten, mit zahlr. Stahlstichen, marmorierter brauner Kunstledereinband mit Rückenprägung, Schutzumschlag, 16,5 x 22,5 cm, verlagsfr. Ex.	35,00
<b>Kaluza - Baumruker, Margit: Das Schweriner Domkapitel (1171 - 1400).</b> Köln; Wien, Böhlau, 1987. Reihe: Mitteldeutsche Forschungen, Bd. 96; XII, 328 Seiten, Ganzleinen, 15,5 x 23, wenig benutzt, lediglich äußerer Rand oberer Schnitt 2 x 2 cm Fleck eines Schildchens, Bild auf Wunsch.	
<b>Kirchberg: 975 Jahre Kirchberg (am Wartberg, heute OT Niedenstein-Kirchberg).</b> Bilstein 1996. Festschrift zur 975-Jahrfeier im Juni 1996. Schriftleitung Markwart Lindenthal. 273 Seiten (dav. 17 S. Werbung der Sponsoren), mit zahlr. Abb., Anhang 45 S. Unternehmen der Umgebung, 24 x 16,5, englische Broschur mit farb. Luftbild der Gemeinde, I-.	20,00
<b>Korf, Winfried, Korf; Bum, Christine; Schrader, Cilda: Harzstadt Thale.</b> Jena + Quedlinburg, Dr. Bussert & Partner, 1997. 80 Seiten, 40 z.T. farbige Abbildungen, gebunden, mehrfarbiger Einband 15,5 x 21,5 cm quer, Plan auf Vor- und Nachsatz, verlagsfrisch.	
<b>Inhalt:</b> Stadtwerdung; Siedlungsplatz Wendhausen, Kloster, Rittergut; Von der Blechhütte zum Großbetrieb; Entwicklung Fremdenverkehr; Geschichte der Kirchengemeinden; Schulentwicklung; Biographien Persönlichkeiten Thale; Chronik Der Ort Thale gehört zum Altsiedelland Mitteldeutschlands. Wendhausen, der Siedlungskern, zählt zu den wenigen Orten Sachsen-Anhalts, deren schriftliche Geschichtsüberlieferung bis in die Frankenzeit zurückreicht. Der Band spannt einen Bogen über 1200 Jahre Geschichte hin zur Verleihung des Stadtrechtes 1922 und pointiert in kurzen ortsgeschichtlichen und biographischen Studien Aspekte der Stadtentwicklung bis in die jüngste Gegenwart. Viele Illustrationen besonders in Erinnerung an die Stadtwerdung der Gemeinde vor fünfundsiebzig Jahren begleiten den Leser.	7,00
<b>Kramer Waldemar [Hg.]: Frankfurt-Chronik.</b> Frankfurt/Main, W.Kramer, 1987. 2., erw. Aufl., 492 Seiten ca. 400 Abbildungen, Literatuerverzeichnis + umfangreiches Personen - u. Sachregister, Ganzleinen, 18,5 x 25 cm, Kunstdruckpapier, neuw. Ex.	18,00
<b>Kramm, Walter/Müller, Erich: Schloß Wilhelmstal.</b> (bei Kassel) Kassel, Georg Wenderoth 1972. 29 Seiten + 60, tw. farb. Bildtafeln, Ganzleinen, 21,5 x 20,5 cm, farb. Originalumschlag, f. neuw. Ex.	10,50
<b>Krüger, Herbert: Hessische Altstraßen des 16. u. 17. Jahrhunderts.</b> Kassel; Basel, Bärenreiter Vlg., 1963. Reihe: Hessische Forschungen zur geschichtlichen Landes- und Volkskunde, Heft 5; 119 Seiten, 2 Faltkarten in Rückentasche, Fadenheftung, zweifarbiger Original-Kartonumschlag, 15,5 x 23, sehr gute Erhaltung.	25,00
<b>Limburg-Weilburg: Beiträge zur Geschichte des Kreises Limburg</b> , 1986. Kreis Ausschuß des Landkreises Limburg-Weilburg (Hg.) Standardwerk mit zahlreichen Aufsätzen zur politischen, kirchlichen, wirtschaftlichen, militärischen und geographischen und sozialpolitischen	30,00

Geschichte vom Mittelalter bis ins 20. Jahrhundert. 600 S., mit zahlr. Abbildungen und Karten, Halbleinen, 17,5 x 23,5 cm, OU, s.g.e. Ex..	
<b>Lotze, Siegfried: Die Eisenhütte in Veckerhagen 1666 - 1903: Kunst - Geschichte - Technik.</b> Kassel, Gesamthochschule in Verbindung mit d. Verein für Hess. Geschichte u. Landeskunde, Zweigverein Hofgeismar, 1985. Reihe: Kasseler Hefte für Kunstwissenschaft und Kunstpädagogik, Bd. 6; 122, [14] Seiten, zahlr. Abb. u. graph. Darst., Literaturverz. S. 115 - 122, zweifarbige englische Broschur mit Gewebeverstärkung Buchrücken innen, 22 x 23,5 cm, leicht gebraucht und ohne Einträge.	18,00
<b>Neumann, Gerhard: Korbach im ausgehenden Mittelalter.</b> Arolsen 1997. Reihe: Waldeckische historische Hefte, Bd. 7; 83 Seiten, Literaturverz. S. 75 - 79, zweifarbige Kartonbroschur, 15 x 21, verlfr. Ex.	10,00
<b>Perkow, Max: Suhl in alter und neuer Zeit. Eine Chronik.</b> Suhl, 1928. 292 S., Ganzleinen mit sauber aufmontiertem Titelbild, gold. Prägung Titel Buchrücken u. Farbkopfschnitt. 16,5 x 23,4 cm, sehr gute Erhaltung.	68,00
<b>Pick, Eckhart: Münzen, Mächte und Mäzene: 2000 Jahre Geld in Stadt und Kurstaat Mainz.</b> Mainz 2005. 220 Seiten mit 50 Schwarzweißabbildungen und 42 Farbtafeln mit 250 Abbildungen; Format 17,5 x 25 cm; geb. mit Schutzumschlag. Der Mainzer Landesherr, Erzbischof, später Kurfürst und Erzkanzler des Reiches, erreichte schon früh den Besitz des Rechts, Münzstätten zu unterhalten und Geld in Umlauf zu setzen. Er behielt diese Befugnisse bis zum Ende des Reichs. Diese Seite seiner Rechts- und Machtstellung wurde bislang nur in Einzelaspekten untersucht. Die Münzprägungen beginnen in Mainz schon in römischer Zeit und werden in Mittelalter und Neuzeit in zahlreichen Prägestätten fortgesetzt. Sie spiegeln die wechselhafte Geschichte von Stadt und Kurstaat und der dort wirkenden Mächte wider. Die Münzen als Form der alltäglichen Kommunikation waren Mittel der Selbstdarstellung, Propaganda, aber auch Ausweis von Kunstfertigkeit in der Gestaltung. Mit zahlreichen farbigen Abbildungen werden beispielhafte Prägungen dokumentiert und in den Kontext der politischen, rechtlichen und ökonomischen Bedingungen gestellt, die ein höchst interessantes Territorium prägten.	39,90
<b>Piderit, Franz Carl Theodor: Geschichte der Haupt- und Residenzstadt Cassel.</b> Thiele & Schwarz, Kassel 1844/2013. Hohwertig gebundene Faksimile-Ausgabe der ersten ursprünglichen Auflage aus dem Jahre 1844, gebunden + Broschur-Nachdruck in Antiqua mit jeweils 410 Seiten, tadellose Qualität und Preis der Doppelausgabe, verlagsfrisch.  Anlässlich der Gründung der Stadt Kassel vor 1.100 Jahren gibt der Verleger neben der Faksimileausgabe wegen der besseren Lesbarkeit für jüngere und aus dem Ausland interessierte Leser die Broschurausgabe dazu, die den Text in Antiqua wiedergibt. Franz Carl Theodor Piderit war im 19. Jahrhundert Archivrat in Kassel und verfaßte das dynastiegeschichtlich angelegte Werk zur Geschichte der Haupt- und Residenzstadt Cassel,“ das 1844 erstmalig erschien. Auszug „ET“ vom 13.01.2013: ... „Bevor allerdings Kassel erstmals Erwähnung fand, gab es längst die Dörfer und Flecken rund um die neue Stadt, erzählt Piderit und berichtet von Wulvisanger (Wolfsanger), Waldaka (Waldau) oder Dietmelle (Kirchditmold). Für alle, die wissen wollen, wie es um die Orte rings um Kassel stand, von Fromershusen bis Guntershusen, bietet der Verfasser Antworten und verweist kenntnisreich auf alte Grafschaften und die Kaiser Konrad und Heinrich IV, mit denen es damals losging. Schön zu lesen ist, wie einst Landgraf Hermann der Jüngere 1239 Kassel besuchte und auf Wunsch der Bürgerschaft beschließen ließ: „Die Bürger haben das Recht, zur Ausbesserung der Wehren und der eigenen Häuser in den herrschaftlichen Forsten, ohne Widerspruch der Waldwächter, Holz zu fällen“. Da waren die Herren von Thüringen noch die Herren von Hessen und von Kassel.“ ...	 28,00
<b>Röhling, Martin: Die Geschichte der Grafen von Nidda und der Grafen von Ziegenhain.</b> Nidda 2005. 128 Seiten, zahlreiche s/w-Abb. sowie 5 Seiten mehrfarbige Abbildungen der Wappen, Grundrisse & genealogischen Übersichten, stabile Kartonbroschur, 15 x 21, verlfr. Ex.	9,00
<b>Rümmele, Ernst: Hügelsheim.</b> Geschichte eines Schifferdorfes. Hügelsheim, 1974. 232 S., mit Abb., 24,5 x 18,5 cm, Gbd., g.e. Ex.. Exlibris Vorbesitzerin sowie Widmung des Verfassers	22,50
<b>Schäfer, Karl: Geschichte der Eisenindustrie in der ehemaligen Grafschaft Waldeck im 16. und 17. Jahrhundert.</b> Wetter, Selbstverlag des Verfassers 1977. XII, 305 Seiten mit 31 Abbildungen, zahlr. Tabellen, Orts- u. Personenregister, Fadenheftung, Broschurumschlag, neuwertig.	40,00
<b>Schultze, Johannes: Geschichte der Stadt Neuruppin.</b> Berlin, Stapp, 1995. 3. Aufl., nach Aufzeichnungen des Autors ergänzt, mit einem Nachwort versehen und hrsg. von Gerhard Knoll; 236 Seiten, zahlr. Abb., graph. Darst., reichhaltiges Literaturverzeichnis S. 216 - 223, gebunden, mehrfarbiger Schutzumschlag, 13 x 20,7 cm, verlfr. Ex. in Originalverpackung.	10,00
<b>Schwabenicky, Wolfgang: Die mittelalterliche Bergbausiedlung auf dem Treppenhauer bei Sachsenburg (Kr. Hainichen).</b> Ein Vorbericht. Berlin, DVW, 1988. In: AFD, Bd. 32, 1988, Seiten 237 - 266, bearbeitet und gezeichnet wurden im Besonderen die Keramikfunde, Abb. S. 288 - 292, 1 Faltkarte des gesamten Berges; insges. 292 Seiten, 2 Karten in Faltnische, Ganzleinen, 17 x 23,5 cm,	25,00

verlfr. Ex.	
<b>Spies, Gerd: Altes Braunschweig.</b> Frankfurt/M., 1977. Grafische und malerische Darstellungen aus fünf Jahrhunderten. Zusammenstellung und Texte von Gerd Spies, 72 Seiten, mit teils farbigen Fotos und Abb. 4° quer, Halbleinen, s.g.e. Ex.	9,00
<b>Stadtverkehrsamt Kassel, Rathaus (Hrg.): Kassel Wilhelmshöhe: Führer durch Kassel und Wilhelmshöhe.</b> O.O.u.J., Druck: Kassel A.G. f. Druck u. Verl. [1927]. 47 Seiten, mit Abb. im Kupferlichtdruck, 2 farb. Stadtpläne, mit Übersicht der Besichtszeiten der kasseler Sammlungen mit Öffnungszeiten und detaillierten Eintrittspreisen, mehrfarbige Kartonbroschur, 12 x 20 cm, sauber, II.	 18,00
<b>Traudt, Valentin: Reformführer mit Ausflugsskizzen. Zu Fuss, zu Rad, im Auto.</b> Kassel, Pillardy & Augustin, 1915. XVI, 68 Seiten, mit 54 Plänen, 36 Skizzen und Bildern. Namen, Adressen und Ansprechpartner der Sportvereine (Rollschuhsport bis Luftschiffahrt), Verkehrsmittel mit Bahnpreisen, Wanderkarten, 20 Seiten mit Werbung kasseler Geschäfte, Betriebe etc.; 11,5 x 19,7 cm, Fadenheftung, Kartonbroschur, diese hat einige ältere, nicht störende Flecken, auf VS kaum sichtbar, innen tadellos und sauber.	 20,00
<b>Vogt, Wilhelm (Bearb.): 750 Jahre Costedt 1270-1980.</b> Porta Westfalica, 1973. Erstmals als Cotstede - "Duas curtes in Cotstede" - in einer päpstl. Urkunde vom 5. Dez. 1230 erwähnt! Seit der Gebietsreform im Jahre 1973 Ortsteil der Stadt Porta Westfalica. 124 Seiten, zahlr. Illustrationen, Karten, Skizzen, 21,4 x 30 cm, Ganzleinen, verlfr. Ex..	21,00
<b>Weber, Armin: Mengerlinghausen im Mittelalter.</b> Korbach, Bing, 2002. Reihe: Stadtgeschichte/n Mengerlinghausen, Bd. 2, GV Waldeck. 272 Seiten, zahlr. Abb. + Ill., teils ganzseitige SW- u. Farbfotos, Kt., gebunden, mehrfarbiger Einband, 17,5 x 23,5 cm, originalverpacktes Exemplar.	13,00
<b>Weber, Armin: Die Stadt und ihre Bürger um 1700: Ein historischer Rundgang durch die Altstadt von Mengerlinghausen,</b> Bd. 1. Korbach, Bing, 2001. Reihe: Stadtgeschichte/n Mengerlinghausen, Bd. 1, GV Waldeck. 254 Seiten, zahlr. Abb., graph. Darst., Karten, Literaturverz. S. 238 - 249, gebunden, mehrfarbiger Einband, 17,5 x 23,5 cm, originalverpacktes Exemplar.	 14,00
<b>Weber, Armin: Die Stadt und ihre Bürger um 1700: Ein historischer Rundgang durch die Altstadt von Mengerlinghausen,</b> Bd. 1. Korbach, Bing, 2002. Reihe: Stadtgeschichte/n Mengerlinghausen, Bd. 2, GV Waldeck. 272 Seiten, zahlr. Abb. + Ill., teils ganzseitige SW- u. Farbfotos, Kt., gebunden, mehrfarbiger Einband, 17,5 x 23,5 cm, originalverpacktes Exemplar. GV Waldeck. 254 Seiten, zahlr. Abb., graph. Darst., Karten, Literaturverz. S. 238 - 249, gebunden, mehrfarbiger Einband, 17,5 x 23,5 cm, originalverpacktes Exemplar.	 17,00

<p><b>Weiß, Ulman (Hg.): Erfurt 742 - 1992. Stadtgeschichte + Universitätsgeschichte.</b> Weimar, Hermann Böhlau Nachfolger, 1992. Aufsatzsammlung, 3 Seiten Inhaltsverzeichnis vor Kauf gern in pdf-Format. 684 Seiten, SW- u. Farbbildungen auf Kunstdruckpapier, zahlreiche Tabellen, Personen und Ortsregister: 29 Seiten im Kleindruck! 1 mehrfarbige Faltkarte der Stadt im Mittelalter und der frühen Neuzeit, herausnehmbar, 37 x 56 cm, Ganzleinen, mehrfarbiger Schutzumschlag, 18 x 24,7 cm ,neuwertig.</p>	 <p>24,00</p>
<p><b>Weth, Ludwig: Studien zum Siegelwesen der Reichsabtei Fulda und ihres Territoriums.</b> Darmstadt, Hess. Histor. Komm.; Marburg, Histor. Komm. für Hessen 1980. Quellen und Forschungen zur hessischen Geschichte, Bd. 41. Hochschulschrift: Zugl.: Würzburg, Univ., Philos. Fak., Diss., 1972; XVI, 259 Seiten, 143 Abb., Fadenheftung mit Original-Kartoneinband, 15 x 21, verlagsfr. Ex.</p>	<p>27,00</p>
<p><b>Wüst, Wolfgang: Das Fürstbistum Augsburg. Ein Geistlicher Staat im Heiligen Römischen Reich Deutscher Nation.</b> Augsburg, Sankt Ulrich, 1997. 422 Seiten, [34], z. T. farb. Abb., Literaturverz. S. 389 - 411, gebunden, mehrfarb. Schutzumschlag, 14,5 x 22 cm, originalverpacktes Exemplar.</p>	<p>11,00</p>